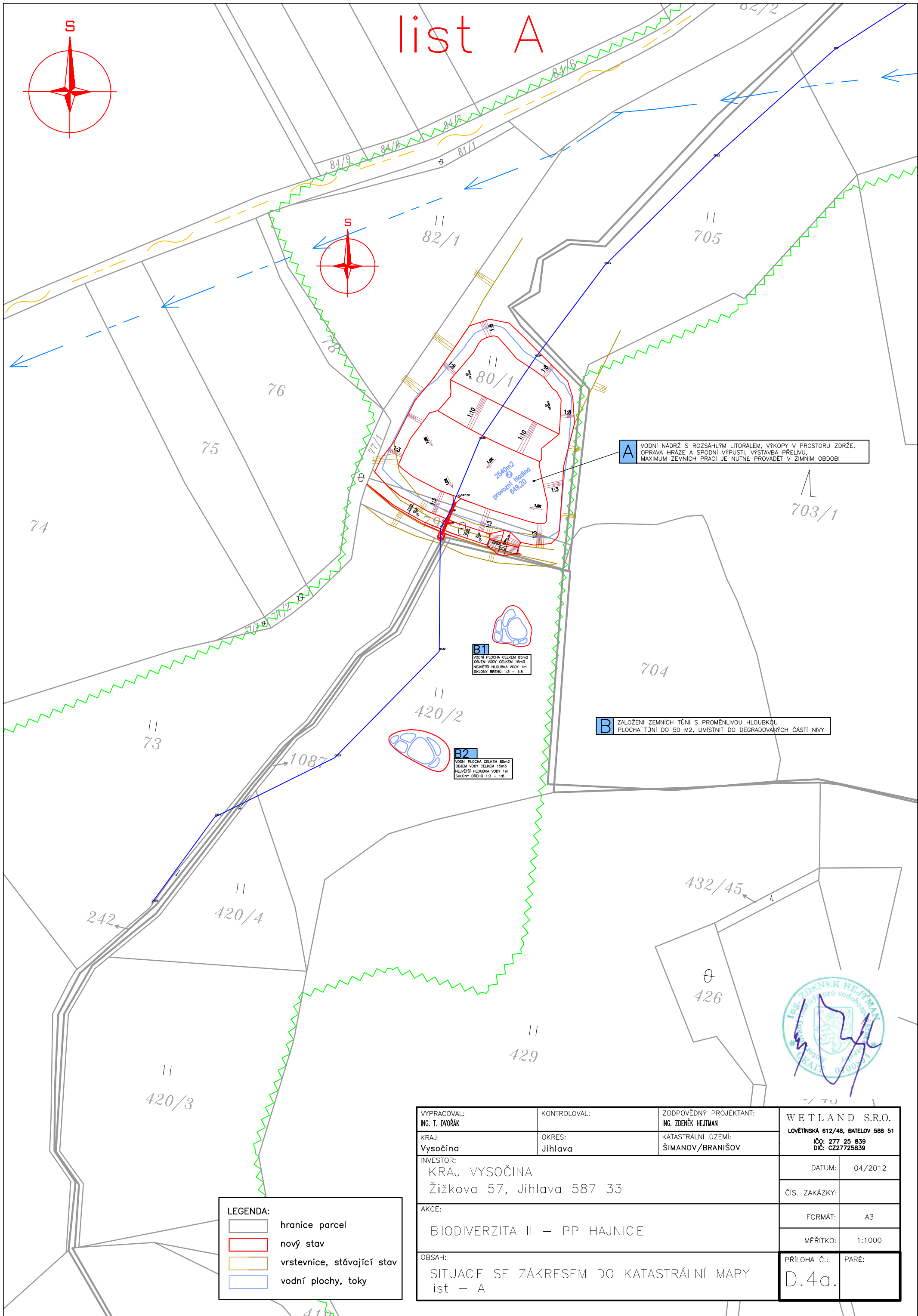
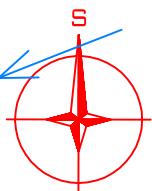



list A



A VODNÍ NADRŽ S ROZSÁHLÝM LITORÁLEM, VÝKOPY V PROSTORU ZDRŽE, OPRAVA HRÁZE A SPODNÍ VÝPUSTI, VÝSTAVBA PŘELIVU, MAXIMUM ZEMNÍCH PRACÍ JE NUTNÉ PROVÁDĚT V ZIMNÍM OBDOBÍ

B1
VODNÍ PLOCHA CELKEM 85m²
OBJEM VODY CELKEM 15m³
NEJVEŠÍ HLoubKA VODY 1m
SKLONY BŘEHŮ 1:3 – 1:8

B2
VODNÍ PLOCHA CELKEM 85m²
OBJEM VODY CELKEM 15m³
NEJVEŠÍ HLoubKA VODY 1m
SKLONY BŘEHŮ 1:3 – 1:8

B ZALOŽENÍ ZEMNÍCH TŮNÍ S PROMĚNLIVOU HLoubKOU
PLOCHA TŮNÍ DO 50 M², UMÍSTNIT DO DEGRADOVANÝCH ČÁSTÍ NIVY

LEGENDA:

- hranice parcel
- nový stav
- vrstevnice, stávající stav
- vodní plochy, toky

VYPRACOVAL: ING. T. DVOŘÁK	KONTROLOVAL:	ZODPOVĚDNÝ PROJEKTANT: ING. ZDENĚK HEJTMAN	WETLAND S.R.O. LOVĚTINSKÁ 612/48, BATELOV 588 51	
KRAJ: Vysočina	OKRES: Jihlava	KATASTRÁLNÍ ÚZEMÍ: ŠÍMANOV/BRANIŠOV	IČO: 277 25 839 DIČ: CZ27725839	
INVESTOR: KRAJ VYSOČINA Žižkova 57, Jihlava 587 33			DATUM:	04/2012
AKCE: BIODIVERZITA II – PP HAJNICE			ČÍS. ZAKÁZKY:	
OBSAH: SITUACE SE ZÁKRESEM DO KATASTRÁLNÍ MAPY list – A			FORMÁT:	A3
			MĚŘITKO:	1:1000
			PŘÍLOHA Č.:	PARÉ:
			D.4a.	